



CITTA' DI VIZZINI  
PROVINCIA DI CATANIA

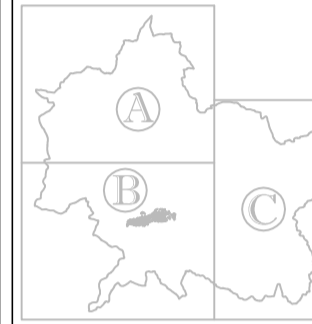


## PIANO PARTICOLAREGGIATO DEL CENTRO STORICO



CENTRO URBANO

### PROPOSTA PROGETTUALE



### PROGRAMMA OPERATIVO DEGLI INTERVENTI SUGLI SPAZI URBANI

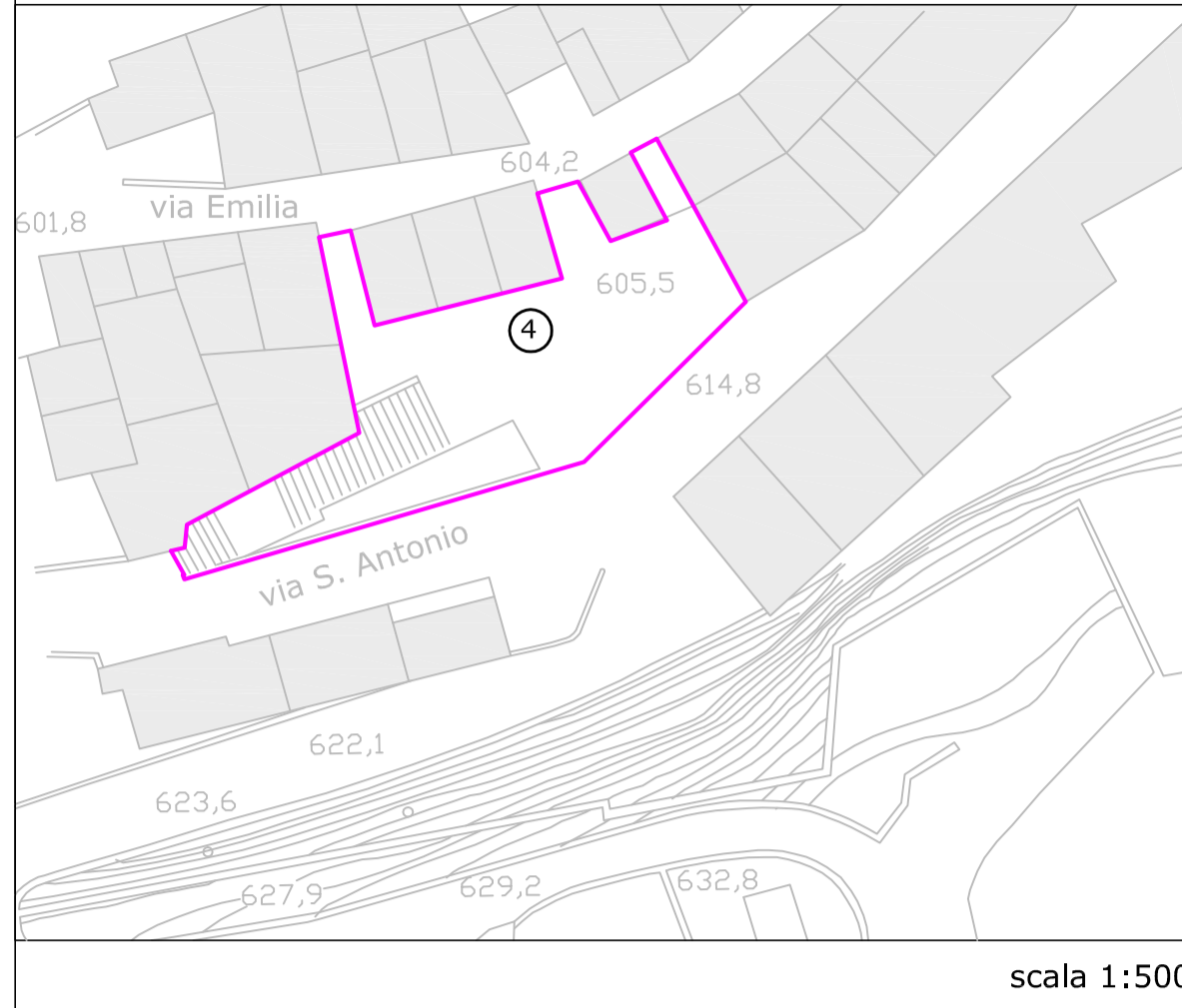
DATA: Dicembre 2009  
Revisione: RAPPORTO: vario TAVOLA

PROGETTISTI:  
- prof. arch. Giuseppe Fera -  
- dott. arch. Marco Aurelio Sinatra -

**B4b**

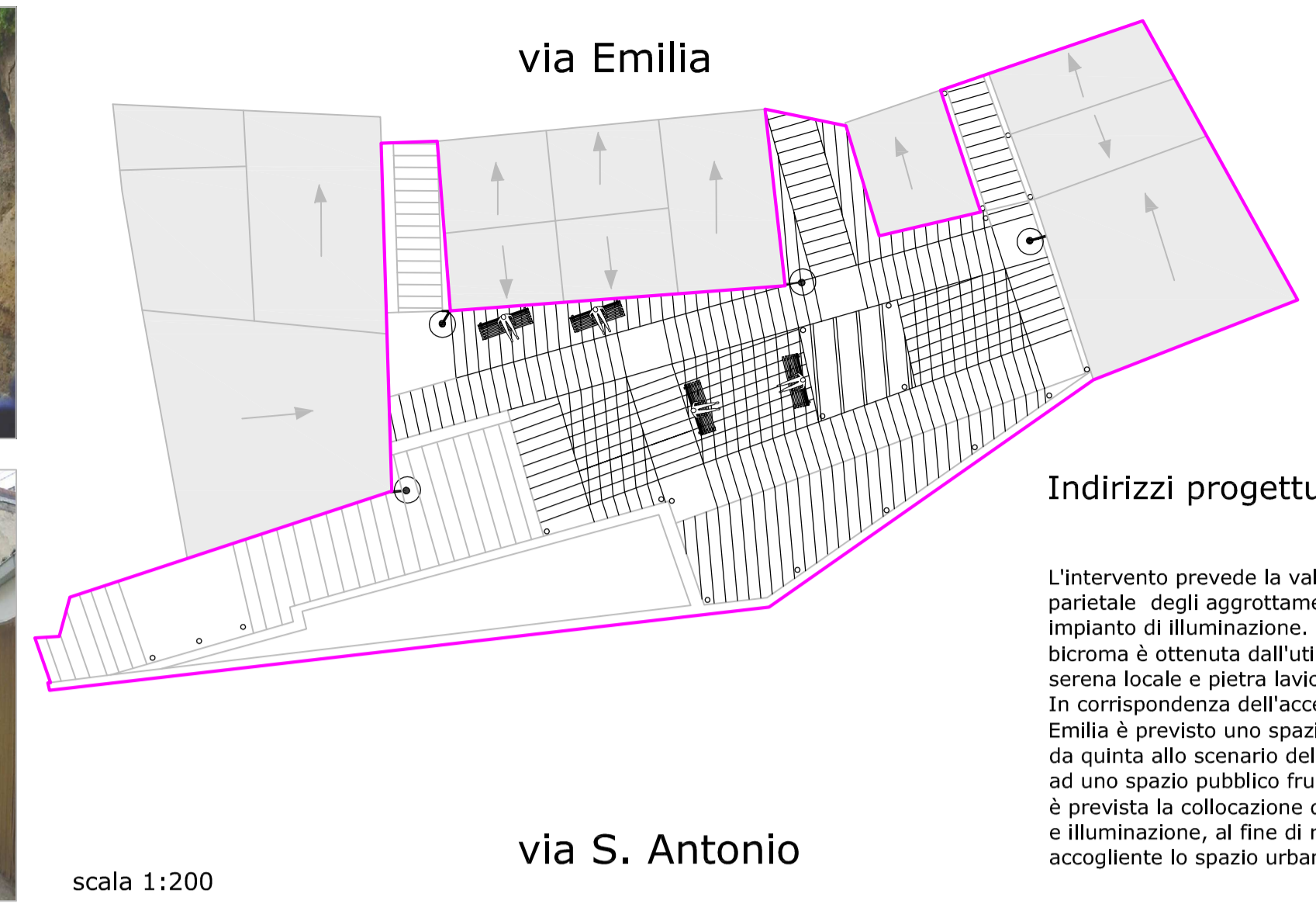

VISTI:

## 4 Cortile Tre Vichi



### stato di fatto

Il cortile Tre Vichi si trova lungo la via Emilia e la via S. Antonio. Si presenta come una parentesi urbana all'interno di un tessuto compatto che non presenta altri spazi aperti. Il cortile si caratterizza sia per la presenza di un sistema di aggrottamenti che per i suoi tre accessi da via Emilia di cui uno è attraverso un arco. La pavimentazione si compone di mattonelle di asfalto usurate. Il sistema di illuminazione si presenta obsoleto ed inadeguato. La zona è assolutamente sprovvista di elementi di arredo urbano come spunto di aggregazione.



### Indirizzi progettuali

L'intervento prevede la valorizzazione parietale degli aggrottamenti, attraverso un impianto di illuminazione. La pavimentazione bicroma è ottenuta dall'utilizzo di pietra serena locale e pietra lavica. In corrispondenza dell'accesso centrale di via Emilia è previsto uno spazio verde che funge da quinta allo scenario delle grotte. Conforme ad uno spazio pubblico fruibile ed accessibile è prevista la collocazione di sistemi di sedute e illuminazione, al fine di rendere piacevole e accogliente lo spazio urbano.

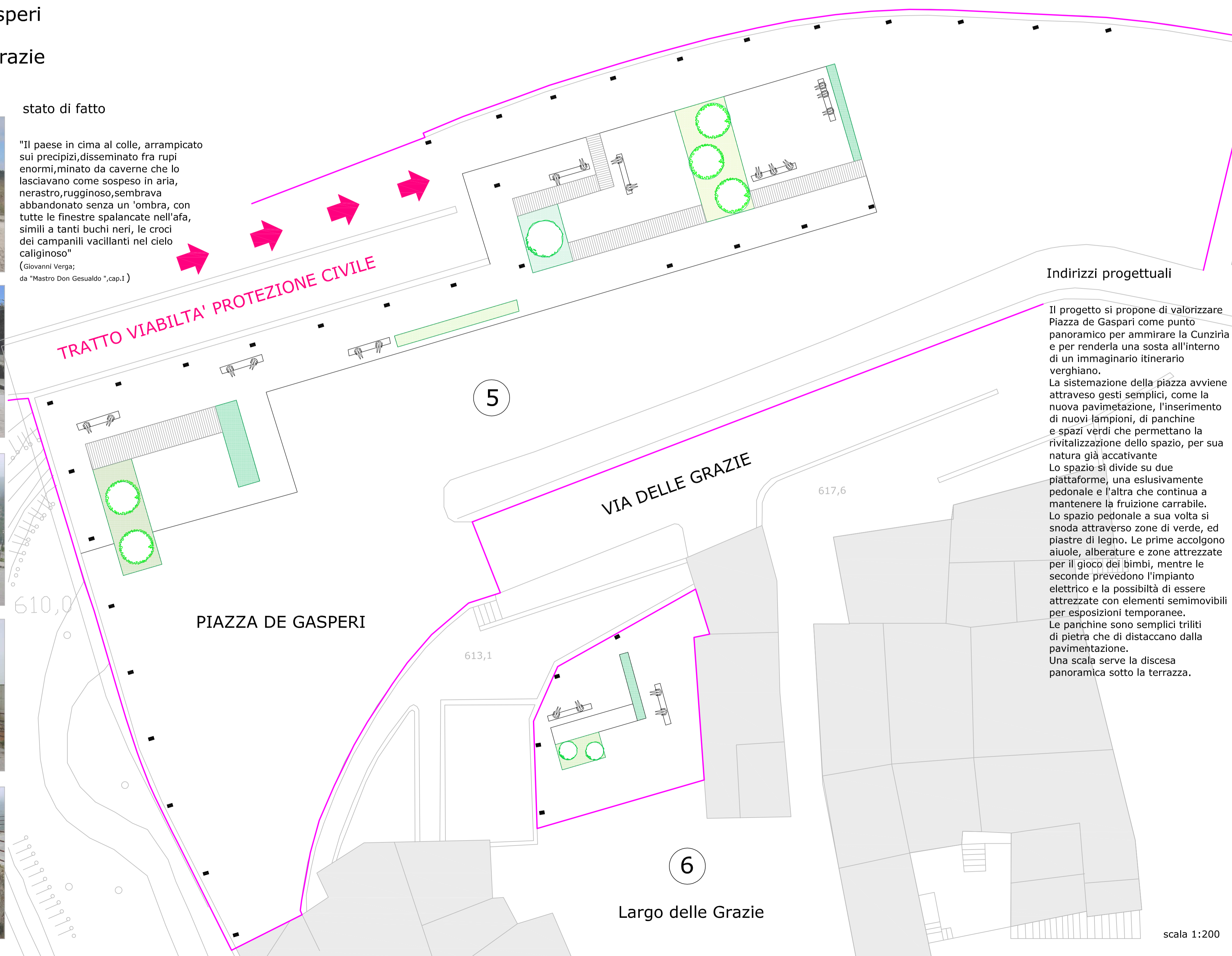
## 5 Piazza De Gasperi

## 6 Largo delle Grazie



### stato di fatto

"Il paese in cima al colle, arrampicato sui precipizi, disseminato fra rupi enormi, minato da caverne che lo lasciavano come sospeso in aria, nerastro, rugginoso, sembrava abbandonato senza un'ombra, con tutte le finestre spalancate nell'afa, simili a tanti buchi neri, le croci dei campanili vacillanti nel cielo caliginoso"  
(Giovanni Verga; da "Mastro Don Gesualdo", cap.1)



### Indirizzi progettuali

Il progetto si propone di valorizzare Piazza de Gasperi come punto panoramico per ammirare la Cuzziria e per renderla una sosta all'interno di un immaginario itinerario verghiano. La sistemazione della piazza avviene attraverso gesti semplici, come la nuova pavimentazione, l'inserimento di nuovi lampioni, di panchine e spazi verdi che permettano la rivitalizzazione dello spazio, per sua natura già accattivante. Lo spazio si divide su due piattaforme, una esclusivamente pedonale e l'altra che continua a mantenere la fruizione carrabile. Lo spazio pedonale a sua volta si snoda attraverso zone di verde, ed piastre di legno. Le prime accolgono aiuole, alberature e zone attrezzate per il gioco dei bimbi, mentre le seconde prevedono l'impianto elettrico e la possibilità di essere attrezzate con elementi semimovibili per esposizioni temporanee. Le panchine sono semplici triliti di pietra che di distaccano dalla pavimentazione. Una scala serve la discesa panoramica sotto la terrazza.

