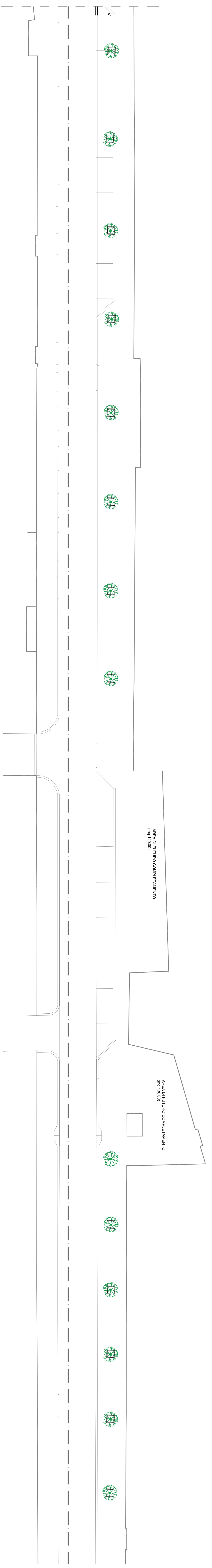
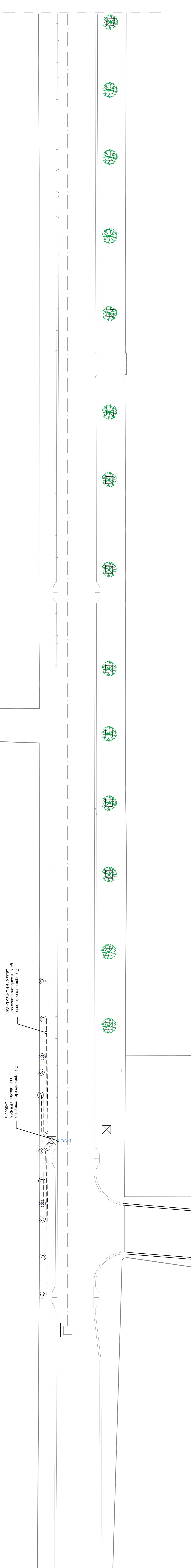


PLANIMETRIA DI PROGETTO VIALE MARGHERITA TRATTO 1
SCALA 1:200

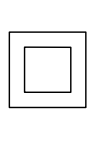

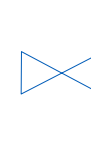
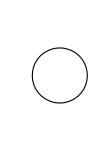







PLANIMETRIA DI PROGETTO VIALE MARGHERITA TRATTO 2
SCALA 1:200



PLANIMETRIA DI PROGETTO VIALE MARGHERITA TRATTO 3
SCALA 1:200

LEGENDA RETE IDRICA

-  Pozzetto rete idrica esistente
-  Pozzetto prefabbricato modulare
-  Riduzione da diam 200 a diam 63
-  Presa Gallo
-  Chiusino con saracinesca Ø 63
-  Tubazione in polietilene diam. esterno 200 mm.
-  Tubazione in polietilene diam. esterno 63 mm.
-  Tubazione in polietilene diam. esterno 25 mm.
-  Allaccio contatore



COMUNE DI VIZZINI
CITTÀ METROPOLITANA DI CATANIA



INTERVENTI DI RECUPERO FINALIZZATI
ALLA RIQUALIFICAZIONE URBANA
DELL'ASSE VIARIO PRINCIPALE
"PIAZZA UMBERTO I" - "VIA VITTORIO EMANUELE"
- "PIAZZA MARCONI" - "VALE MARGHERITA"

PROGETTO ESECUTIVO
STRALOGIC PROJECTIONS

PROGEN
COLLABORATORE
ARCH. C. TOSIO

ARCH. M. LA GUZZA

IMPIANTI

ELABORATO: PLANIMETRIA IMPIANTO IDRICO

VISTE
AUTORIZZAZIONI

TAV.
15

DATA	REVISIONE
COLLAB.	COLLAB.
COLLAB.	COLLAB.
INT.	INT.